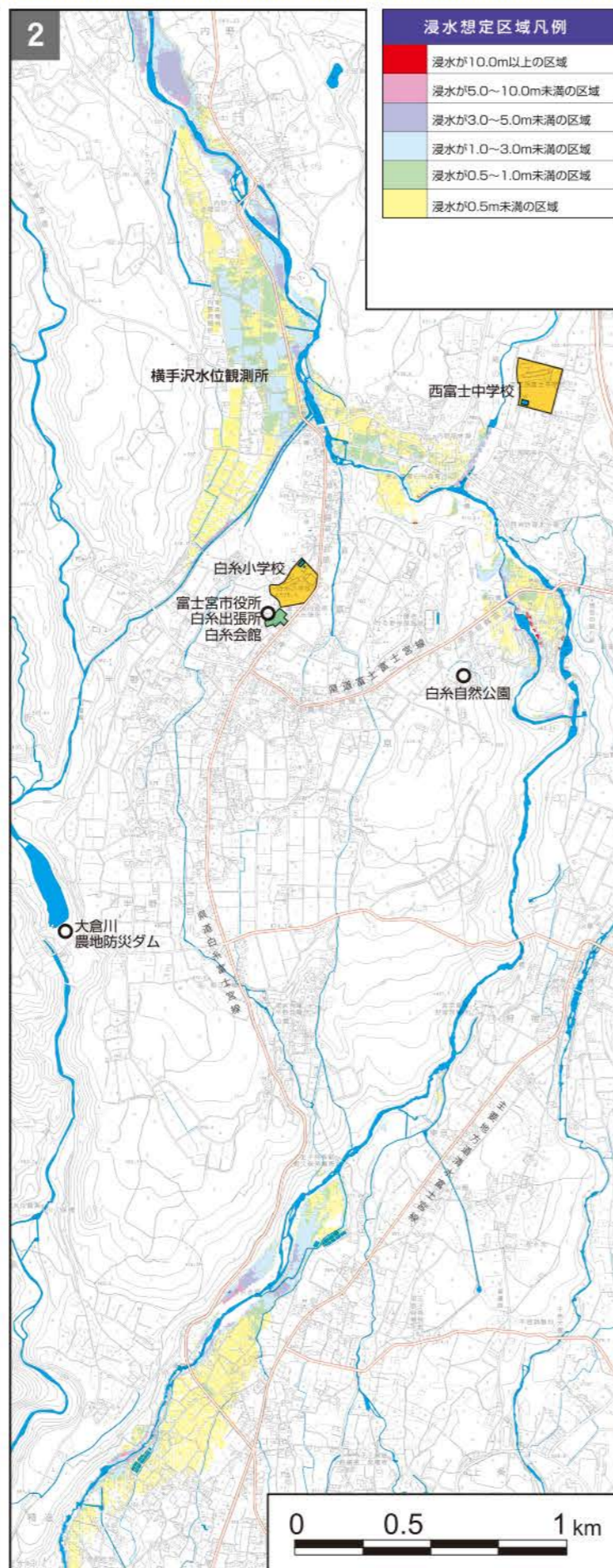
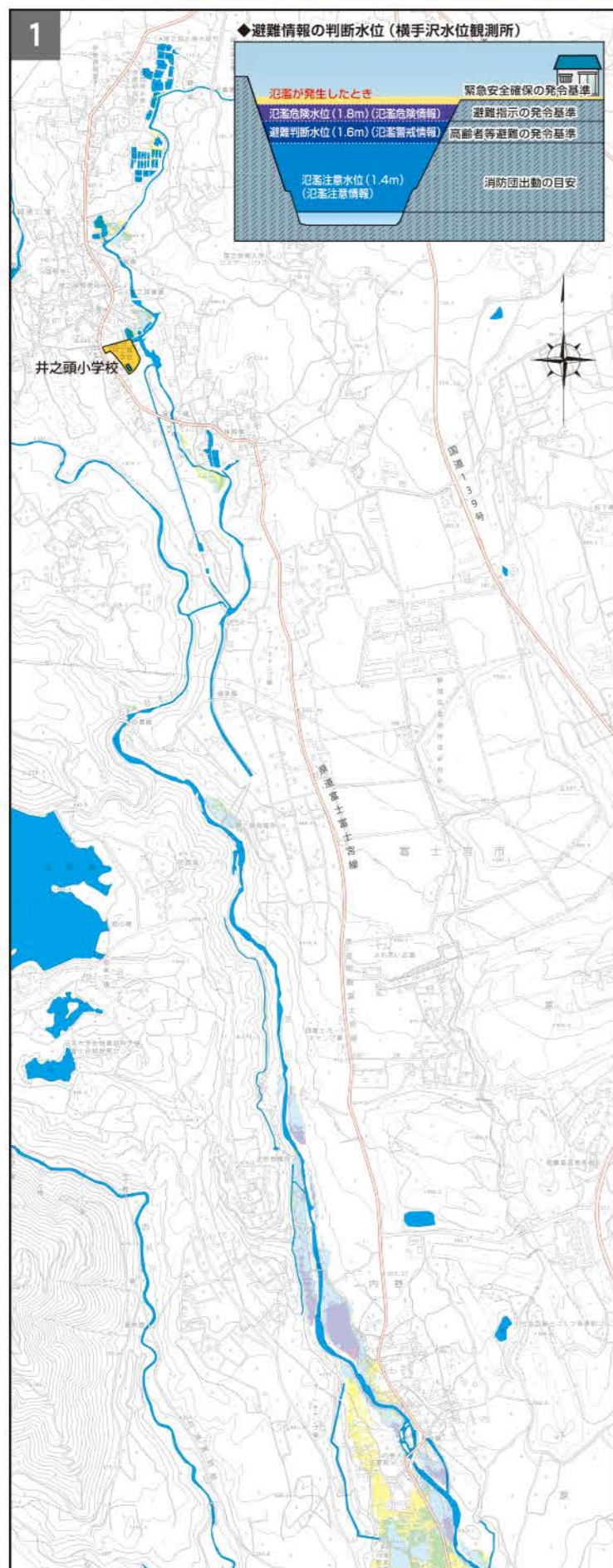


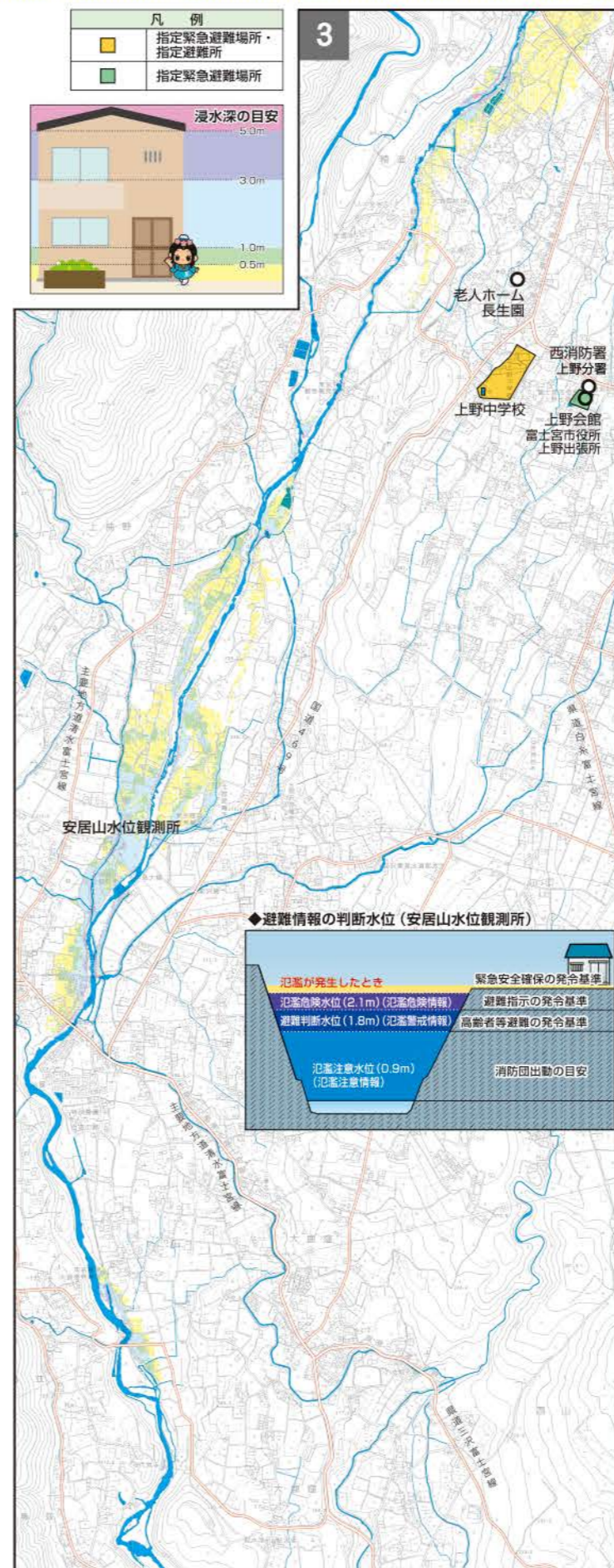
# 洪水災害 ◆ 芝川洪水ハザードマップ

この図は、富士川水系芝川について、想定し得る最大規模の降雨により破堤又は溢水した場合に、その氾濫水により浸水が想定される区域、当該区域が浸水した場合に想定される水深を表示した図面です。  
この洪水浸水想定区域図は、公表時点の芝川の河道の整備状況を勘案して、想定し得る最大規模の降雨に伴う洪水により芝川が氾濫した場合の浸水の状況をシミュレーションにより予測したものです。



浸水想定区域凡例

|                   |
|-------------------|
| 浸水が10.0m以上の区域     |
| 浸水が5.0~10.0m未満の区域 |
| 浸水が3.0~5.0m未満の区域  |
| 浸水が1.0~3.0m未満の区域  |
| 浸水が0.5~1.0m未満の区域  |
| 浸水が0.5m未満の区域      |



凡例

|                |
|----------------|
| 指定緊急避難場所・指定避難所 |
| 指定緊急避難場所       |

浸水深の目安

|      |
|------|
| 5.0m |
| 3.0m |
| 1.0m |
| 0.5m |

